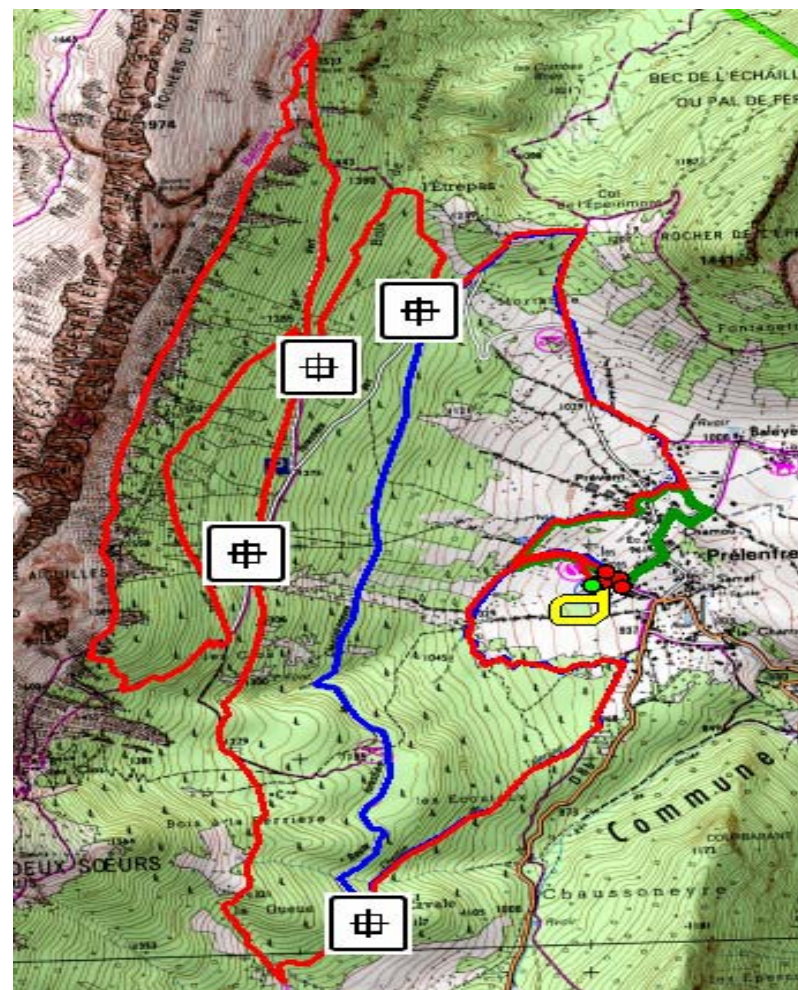


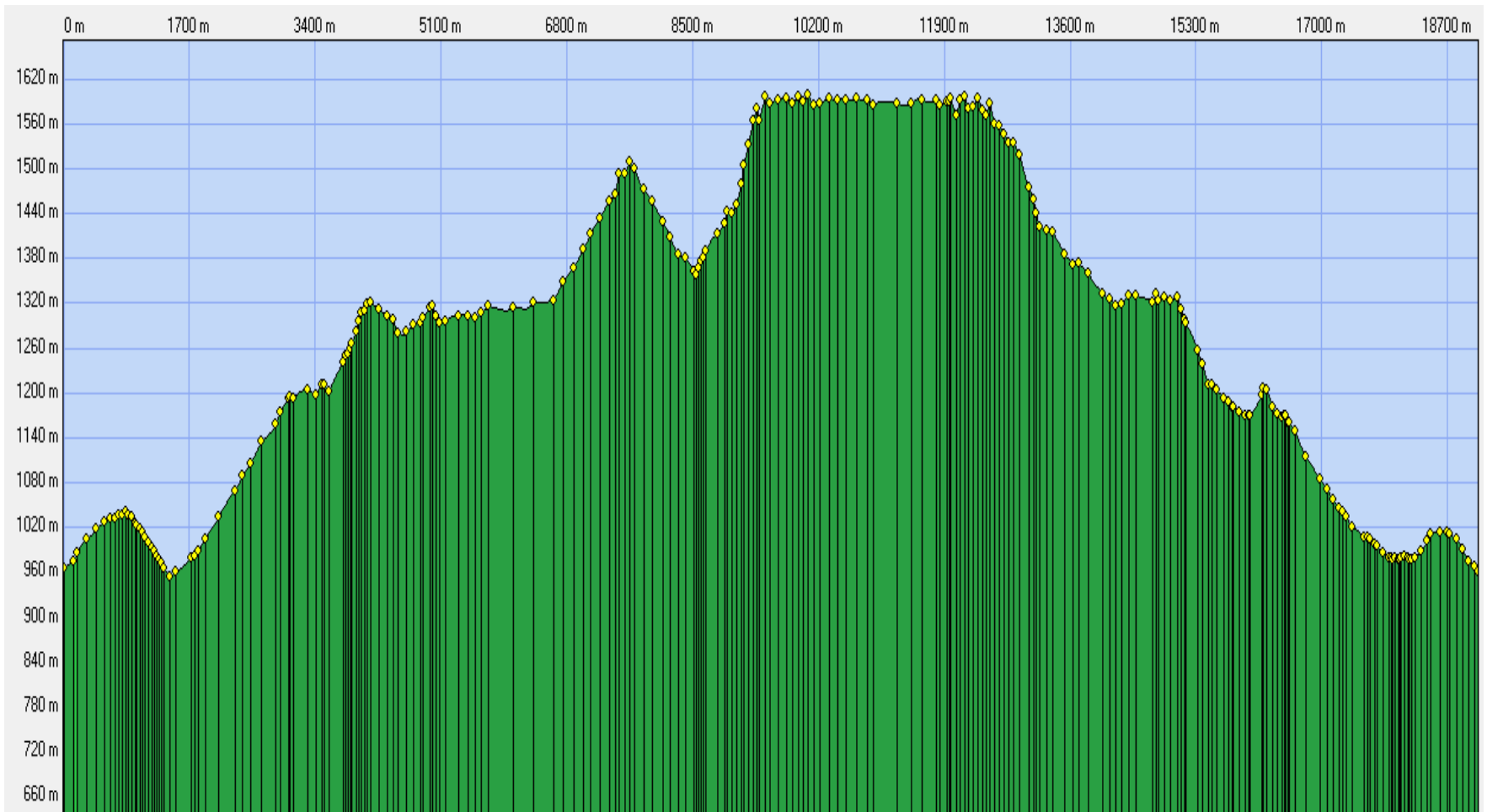
Trail de Prélénfrey

Dimanche 21 juin 2009

Parcours	Départ	Distance	Dénivelée
Le Trail (rouge)	9 h	20 kms	1250 m
La Découverte (bleu)	9 h 30	10 kms	500 m
La Palenchoune (vert)	11 h 30	2 kms	70 m
La Pit'choune (jaune)	12 h	650 m	25 m



Profil Le Trail (rouge)

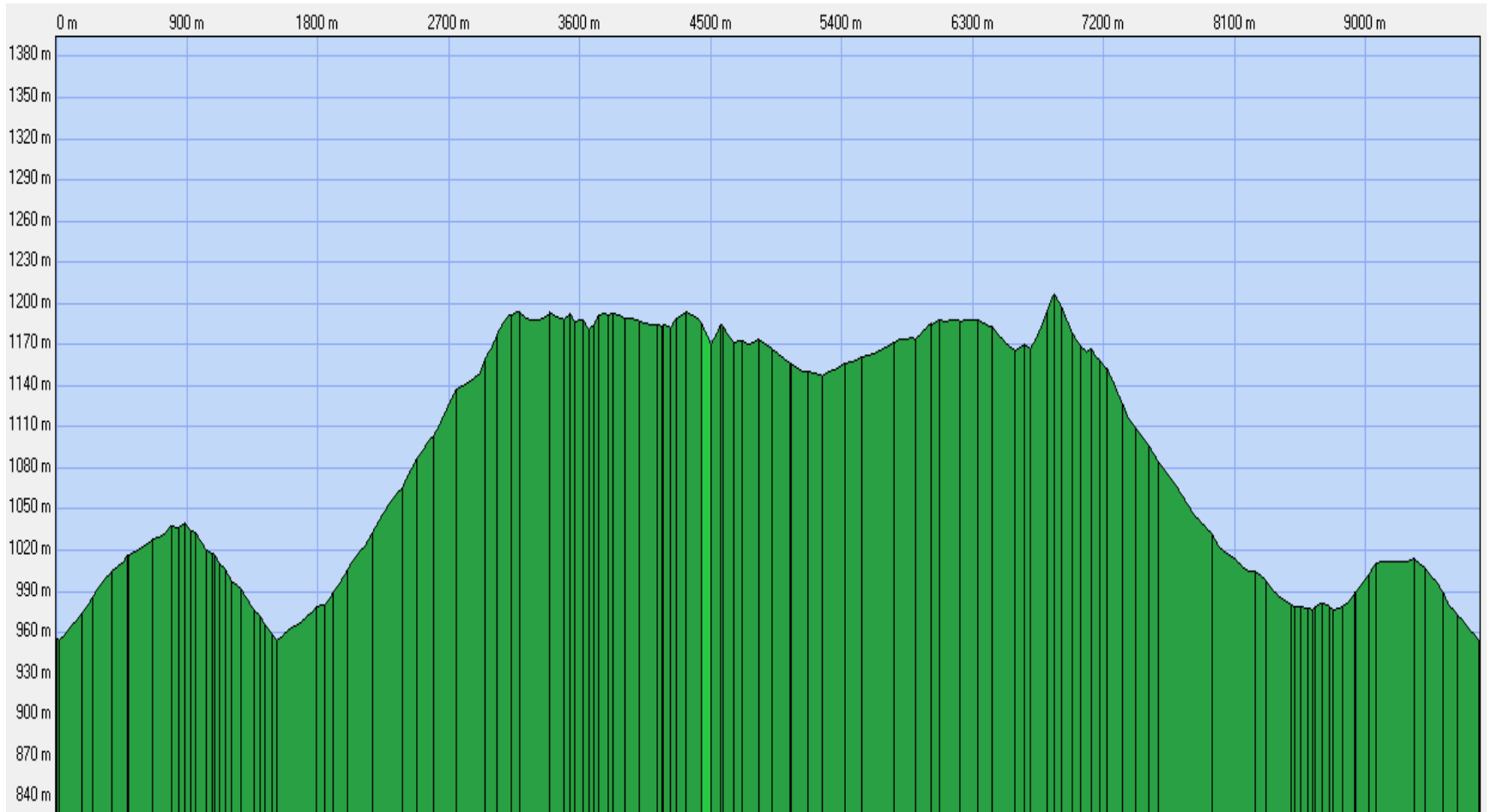


Carte Le Trail (rouge)

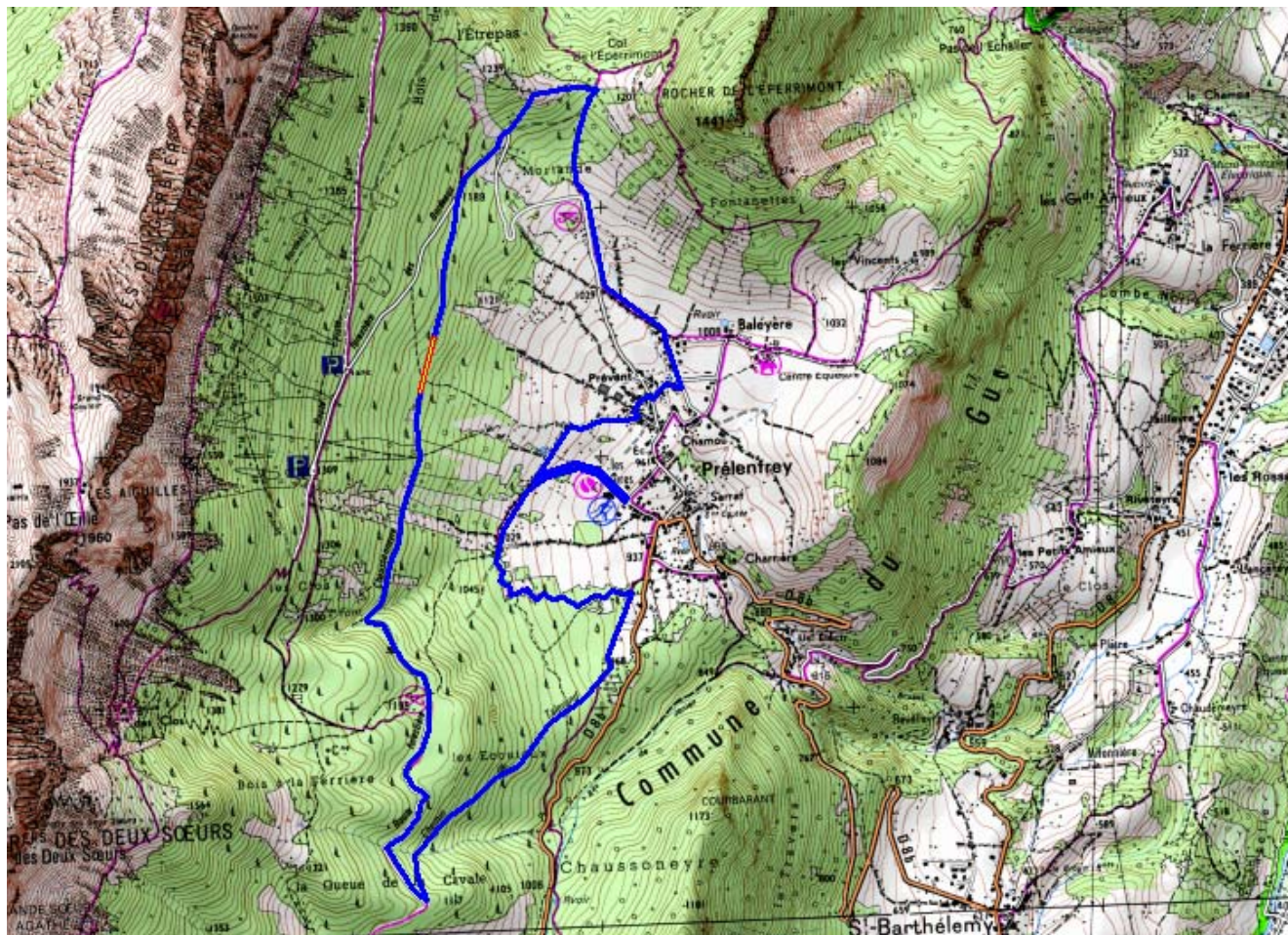


Distance à plat :	19106.07 m
Distance réelle :	19359.95 m
Altitude minimum :	955 m
Altitude maximum :	1597 m
Dénivelée positive :	1222 m
Dénivelée négative :	1225 m
Diff. d'altitude :	-3 m
Distance :	8170.48 m
Altitude au sol :	1412 m

Profil La Découverte (bleu)

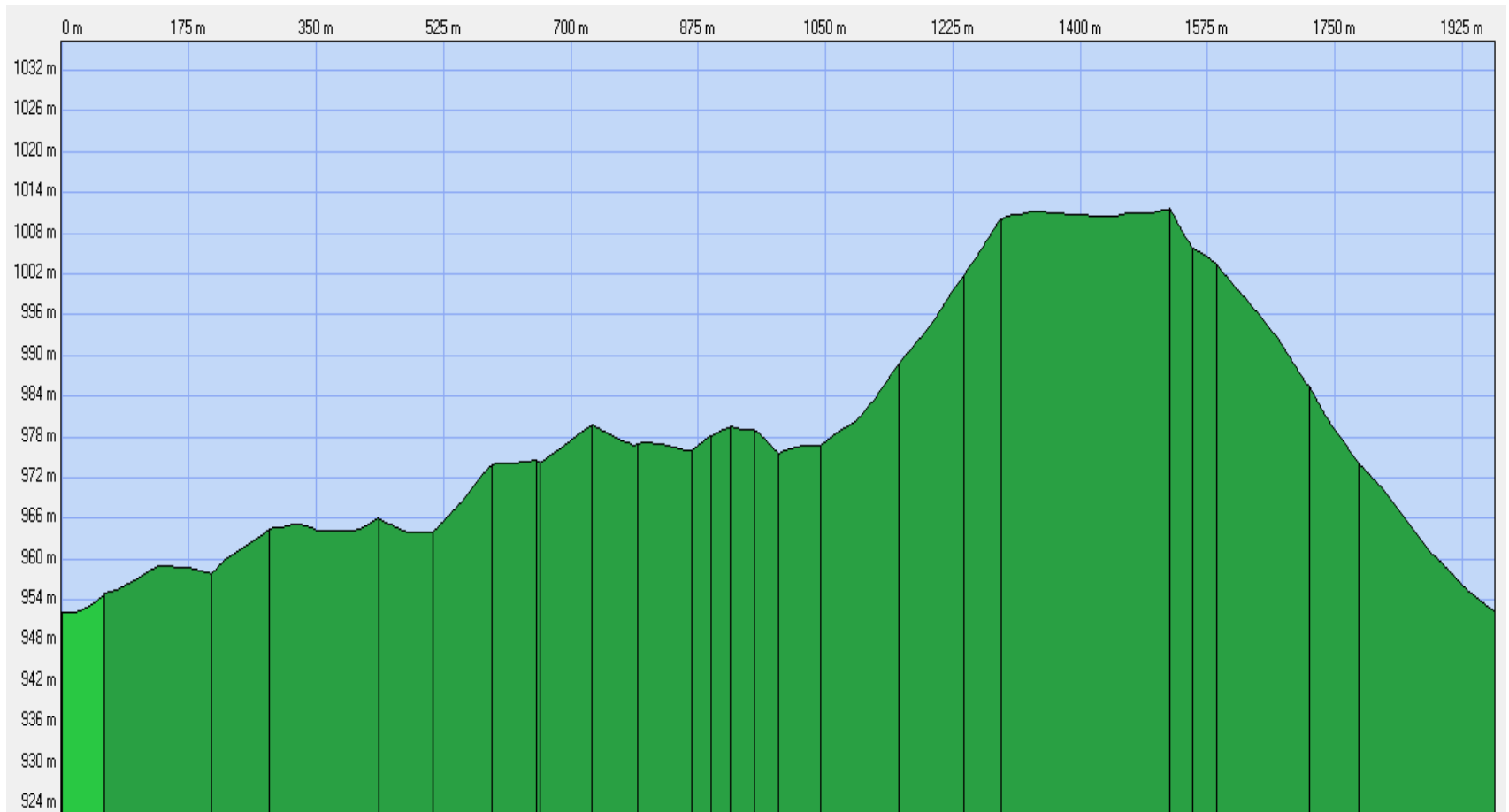


Carte La Découverte (bleu)

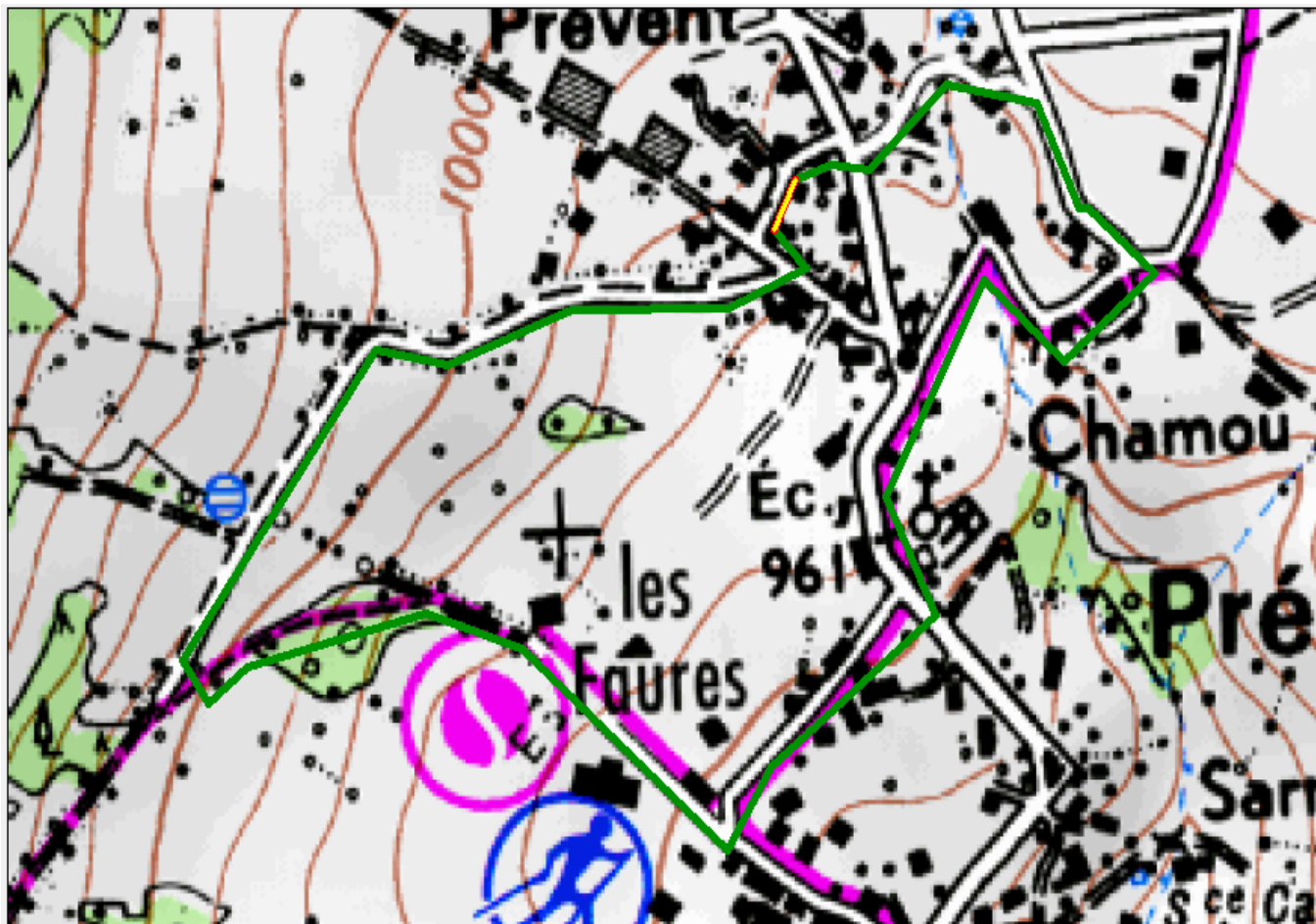


Distance à plat :	9780.89 m
Distance réelle :	9856.70 m
Altitude minimum :	954 m
Altitude maximum :	1206 m
Dénivelée positive :	509 m
Dénivelée négative :	509 m
Diff. d'altitude :	0 m
Distance :	5708.96 m
Altitude au sol :	1167 m

Profil La Palenchoune (vert)

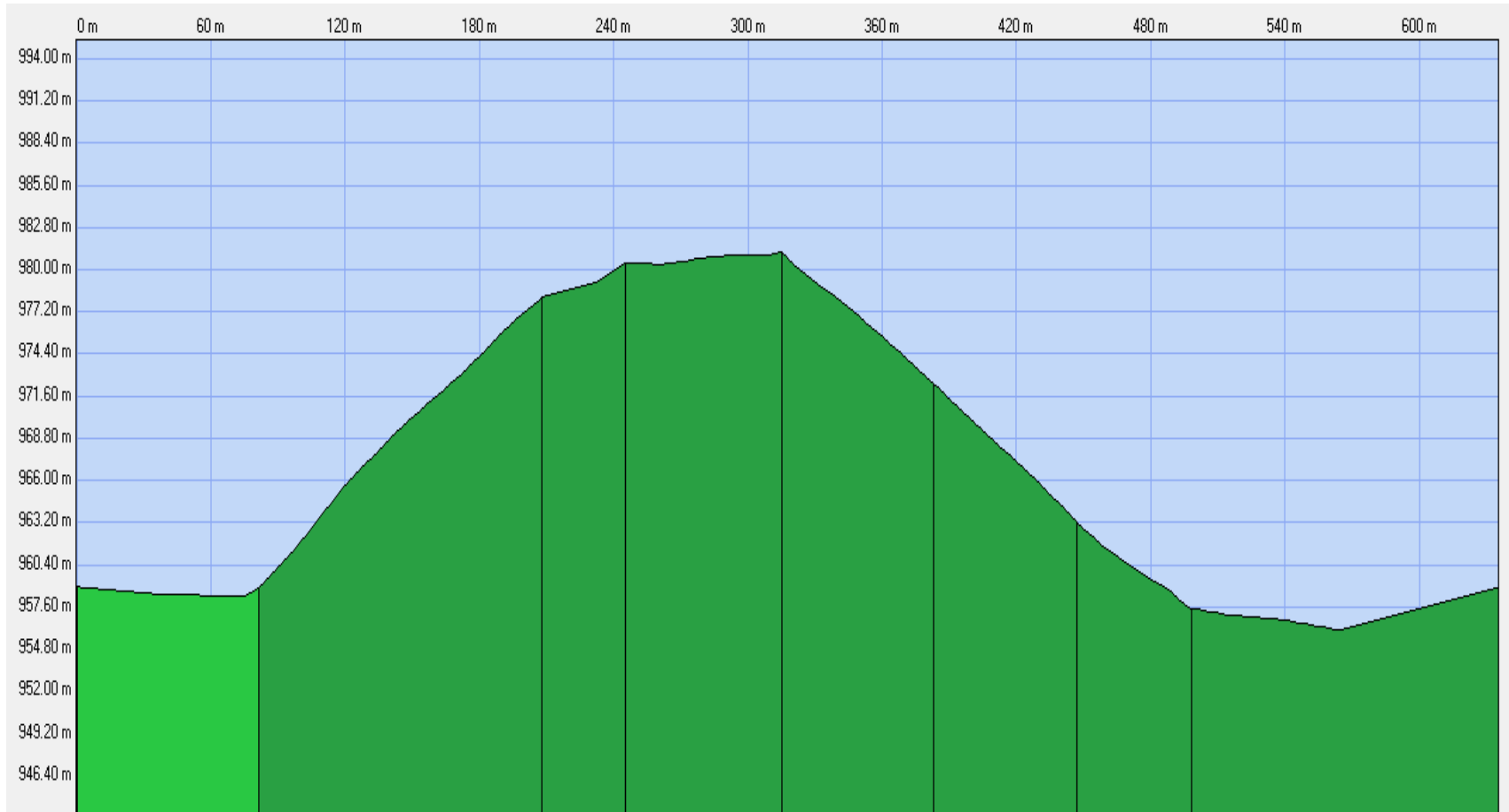


Carte La Palenchoune (vert)



Distance à plat :	1969.03 m
Distance réelle :	1977.29 m
Altitude minimum :	952 m
Altitude maximum :	1011 m
Dénivelée positive :	72 m
Dénivelée négative :	70 m
Diff. d'altitude :	0 m
Distance :	934.87 m
Altitude au sol :	979 m

Profil La Pit'choune (jaune)



Carte La Pit'choune (jaune)

