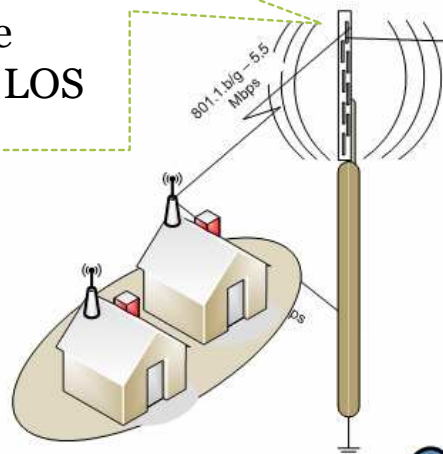


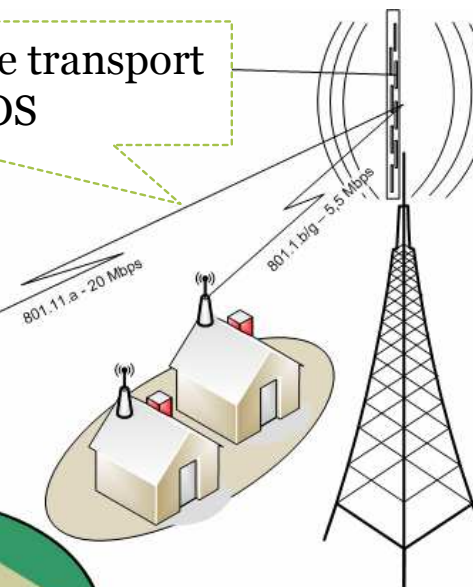
Infrastructure haut débit pour zones rurales



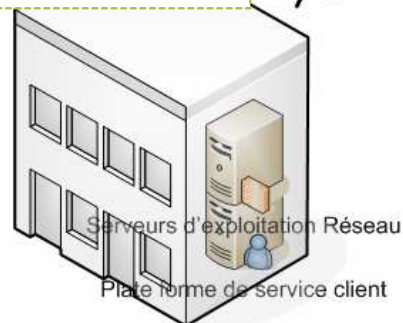
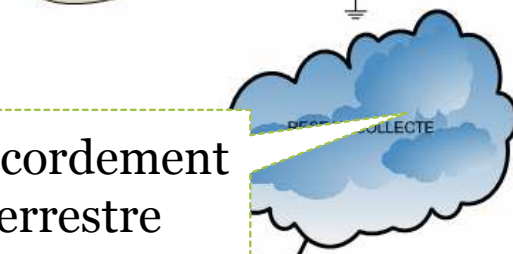
Liaisons de
Desserte
4 km Max - LOS



Liaisons Point à Point de transport
15 km Max - LOS



Point de raccordement
Réseau terrestre



CENTRE D'OPERATION ALS@TIS

RESEAU ALS@TIS	
Schéma général	
	Commune
	Hameaux isolés
	Centre de gestion als@tis
	Poteau.59
	Réseau Collecte

3 phases de mises en place du réseau



Commande Etudes

33 jours

Etudes Geomarketing
Ingénierie

Validation de l'Etude
Commande du ou des sites en
fonction des conventions
recues

61 jours*

Construction du réseau

Validation de la Mise en
Service du ou des sites

Exploitation
Commercialisation

Hors délais EDF, intempéries ou convention*

Préinscription auprès d'ALSATIS



Attention, seules les zones où des personnes se seront manifestées et préinscrites auprès d'ALSATIS pourront être prises en compte dans la phase d'études.

- Par retour courrier avec la liste des personnes intéressées à l'échelle communale
- Sur site internet www.alsatis.com
- Au 0811955910
 - Cout d'un appel local
 - 5 jours sur 7